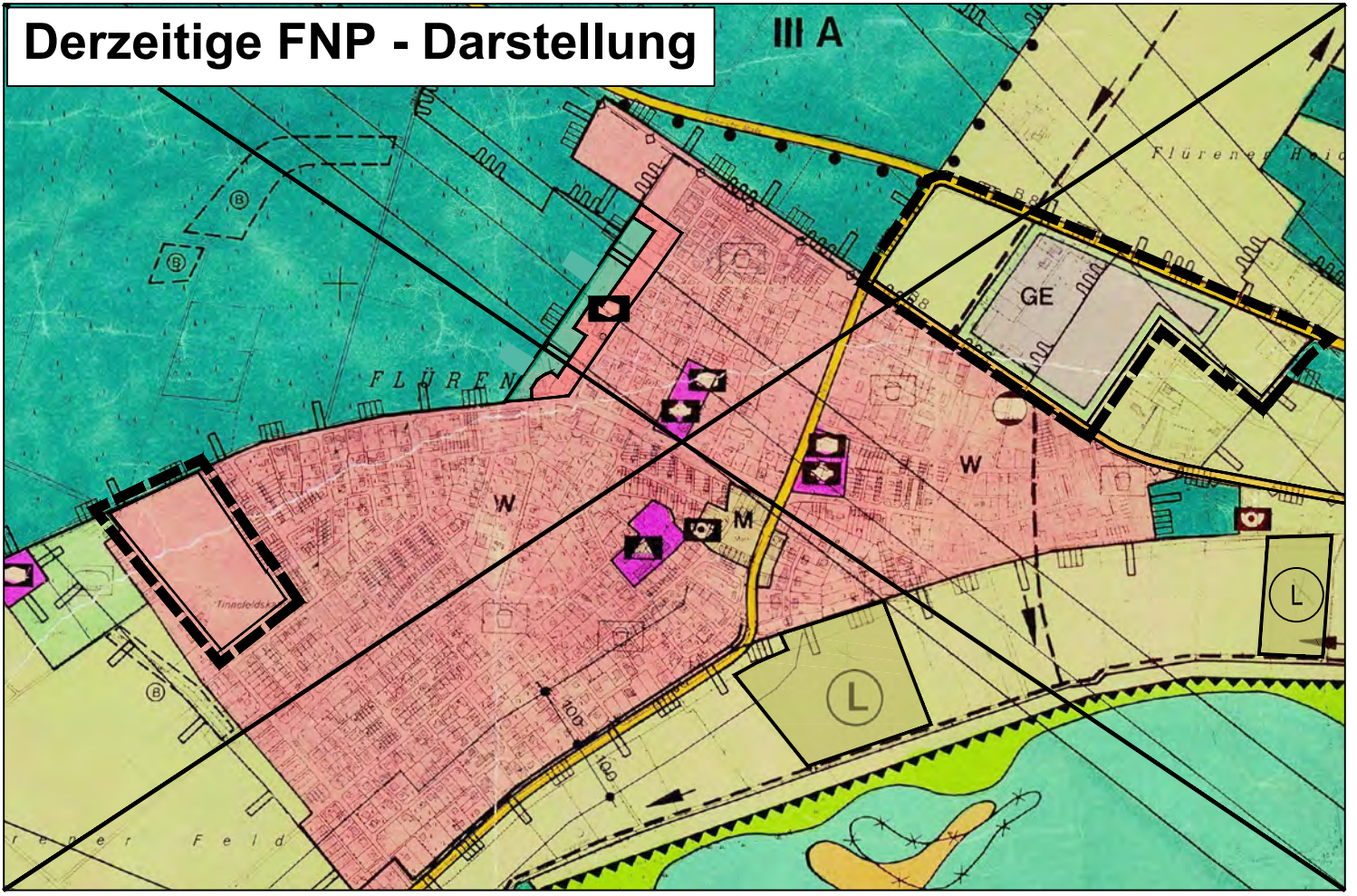
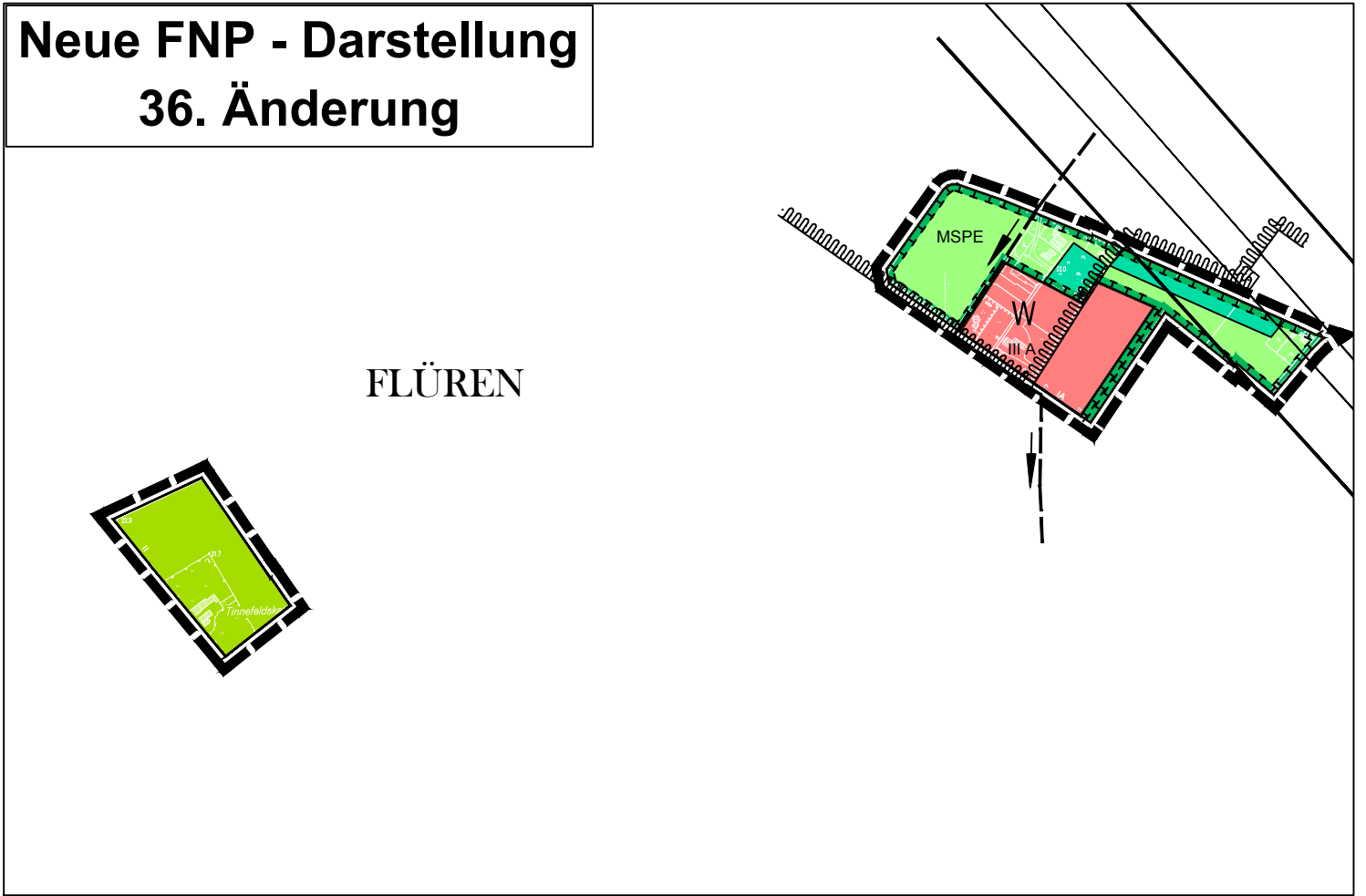


Derzeitige FNP - Darstellung



Neue FNP - Darstellung 36. Änderung



Zeichenerklärung



Wohnbaufläche



Fläche für die Landwirtschaft



Umgrenzung von Flächen für Maßnahmen zum Schutz, zur Pflege und Entwicklung von Boden, Natur und Landschaft

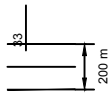


Fläche für Wald



Grenze des räumlichen Geltungsbereichs

Nachrichtliche Übernahmen



Richtfunkstrecke

33 = Höchstzulässige Hindernishöhe(Bauhöhe)



Gewässer II. Ordnung



Umgrenzung von Wasserschutzzonen
III A

FLÄCHENNUTZUNGSPLAN WESEL

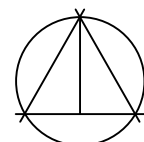
36. Änderung

Der Änderung des Flächennutzungsplanes ist eine Begründung beigefügt.
Kartengrundlage: Deutsches Grundkartenwerk M 1 : 10.000, vervielfältigt mit
Genehmigung der Kreisverwaltung Wesel 1989

Ausfertigung

ohne Maßstab

Hansestadt



Die Bürgermeisterin