




Visselsches Feld „Süd“










Änderung der Antragsunterlagen
aufgrund der Reduzierung
der Antragsfläche

Karte 2:
Neuer Soll-Zustand

Zeichenerklärung

-  Abgrabungsfläche
-  Eingriffsfläche
-  Herausgenommene Fläche mit Flurstücks-Nummer

Biotoptypen

-  Feuchtgrünland
-  Extensives Grünland
-  Hecken und Feldgehölze
-  Weichholzaue
-  Röhrichte, Großseggen und nasse Grünlandbrachen
-  Annuelle Schlamm-, Kies- und Sandfluren
-  Flachwasserzone (Tiefe < 2,5m)
-  Übergangszone
-  Tiefwasserzone

Auftraggeber: Rheinkes-Baggerei Menting & Bresser	Fluggenort 1	40483 Wesel
Auftragnehmer: Oekoplan Ingenieure AG	Weinbergstrasse 131	CH - 8006 Zürich
Projektziel: Visselsches Feld „Süd“ - Änderung d. Antragsunterl. aufgrund d. Reduzierung der Antragsfläche		
Planntitel: Neuer Soll-Zustand	Maßstab: 1 : 5.000	
Gezeichnet: EBC / EBH	Datum: Juli 2010	Archiv-Nr.: 140510-Ae2 Plan-Nr.: 2